

ESTACIONES ARQUEOLÓGICAS DE CANARIO ABORÍGENES

POR

SFIBASTIAN JIMENEZ SANCHEZ

Delegado Provincial de Excavaciones Arqueológicas



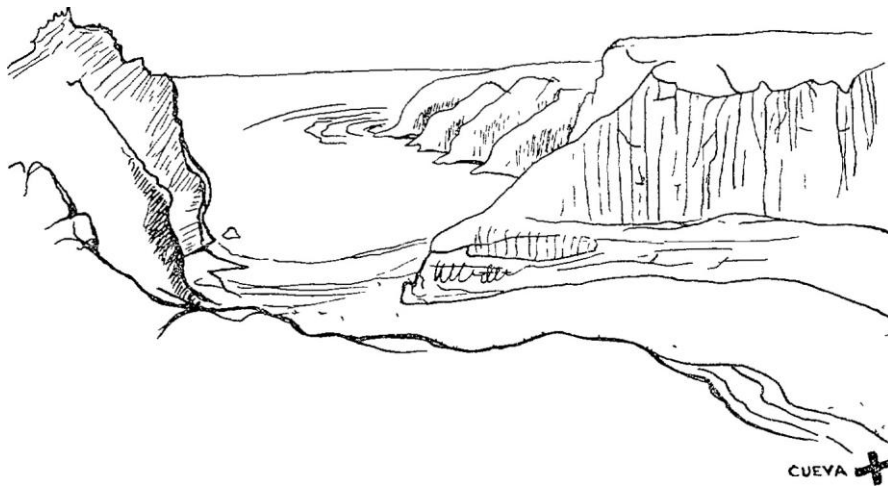
CUEVAS-VIVIENDAS EN EL BARRANCO DEL PUERTO, EN AGAETE

LOCALIZACIÓN Y EMPLAZAMIENTO.

En la margen izquierda del Barranco del Puerto, línea divisoria de los términos municipales de Agaete y Gáldar, en la pro-

¹ Sebastián Jiménez Sánchez, *Memoria de las excavaciones arqueológicas en la isla de Gran Canaria, de los planes nacionales de 1942, 1943 y 1944*. Madrid, 1946. Publicaciones de la Comisaría General de Excavaciones Arqueológicas. Volumen 11.

ximidad a su desembocadura, fueron localizados en el mes de mayo de 1963, por don José Antonio García Alamo, colaborador de la Delegación Provincial de Excavaciones, tres amplias cuevas-viviendas que pertenecieron a los aborígenes canarios. Días después, el titular que suscribe, en unión del citado colaborador y del Ayudante del Servicio, don Victoria Rodríguez Cabrera, nos trasladamos al expresado lugar para hacer el reconocimiento y estudio correspondiente.



Desembocadura del Barranco del Puerto Agaete

El Barranco del Puerto es pequeño y de corto curso. Se inicia suavemente en las tierras bajas de medianías para desembocar, después de atravesar unas mesetas calizo-arcillosas, por entre acantilados basálticos del litoral del noroeste de Gran Canaria, en una graciosa y acogedora ensenada. Precisamente es en esta zona donde el barranco toma carácter, como se puede apreciar en el grabado correspondiente.

Las cuevas-viviendas son cinco. Son cavidades naturales muy mejoradas, ubicadas dentro de un gran solapón en cornisa derrumbada por la mucha antigüedad y la acción destructora de los agentes atmosféricos, por lo que el acceso a ellas resulta un tanto dificultoso.

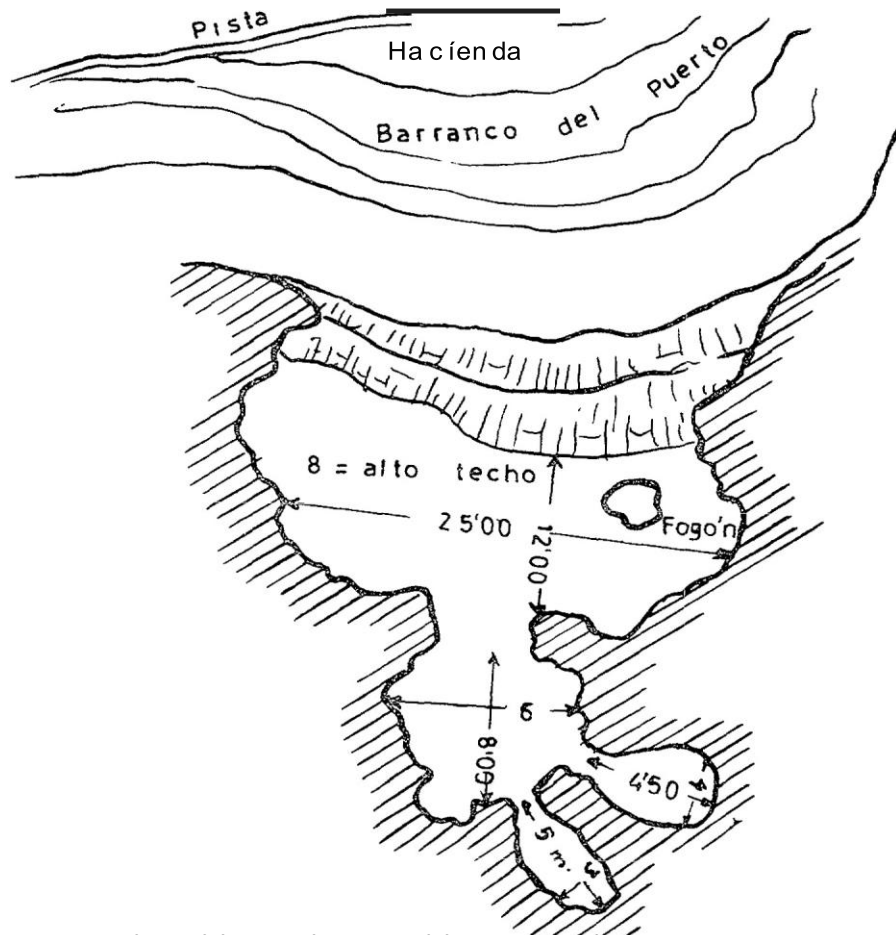
Este conjunto de cuevas está frontero al interesante grupo de "Cuevas del Morro de las Moriscas", con anterioridad explorado por este Servicio, y al túmulo de planta circular emplazado en la "Punta del Roque". Esta circunstancia nos lleva a pensar que todos estos vestigios de los aborígenes canarios formaron una unidad etnológica, es decir, un modesto poblado habitado por colectores de mariscos y pastores².

DESCRIPCIÓN DE LAS CUEVAS-VIVIENDAS.

El acceso a la gruta presenta distintos desniveles de roca basáltica, poblada de típicas especies botánicas. Su emplazamiento está a unos 35 metros del lecho del "Barranco del Puerto" y colgado casi sobre el mismo. Las cuevas ofrecen dos amplias bocas y una tercera en nivel ascendente, que a su vez da origen a dos nuevas cavidades de poca altura.

La primera cueva ocupa el centro del grupo. Es amplia y de planta irregular. Forma dos cuerpos unidos por un pasillo de 2,5 metros de ancho. El primer cuerpo o cueva principal presenta dimensiones de 25 metros de ancho por 12 metros de profundidad, con una altura interior de 8 metros. El techo es abovedado e irregular. El segundo cuerpo, de planta casi circular, ofrece diámetros de 6 por 8 metros. Este presenta en su parte más interior tres cavernas, dos de ellas en forma de bolso, de diámetros máximos de 4,50 por 4 y 5 por 3, respectivamente, y la tercera de 1 metro de diámetro (véase grabado). Esta amplia cueva tiene en la parte izquierda de la boca vestigios de un murete de piedras seleccionadas y alargadas, un tanto ensambladas, pared que actuó de resguardo para sus moradores y de amortiguador de la brisa; murete que ofrece una longitud de 2,30 metros por 0,50 de ancho y 1,20 metros de alto. En el interior de la cueva se aprecian vestigios de un fogón con huellas abundantes de cenizas y humo en las paredes.

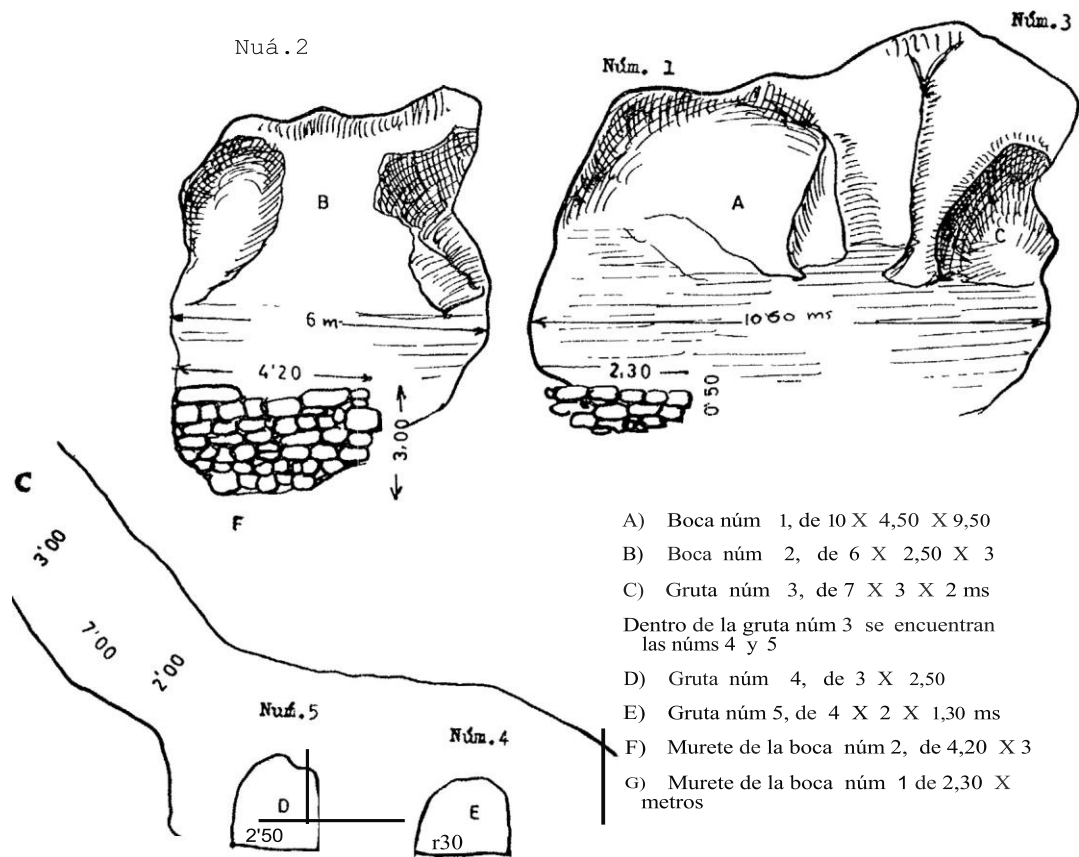
² Sebastián Jiménez Sánchez, *Localidad de Morros de las Moriscas*. En la Revista "FAYCAN", núm. 7. Las Palmas de Gran Canaria

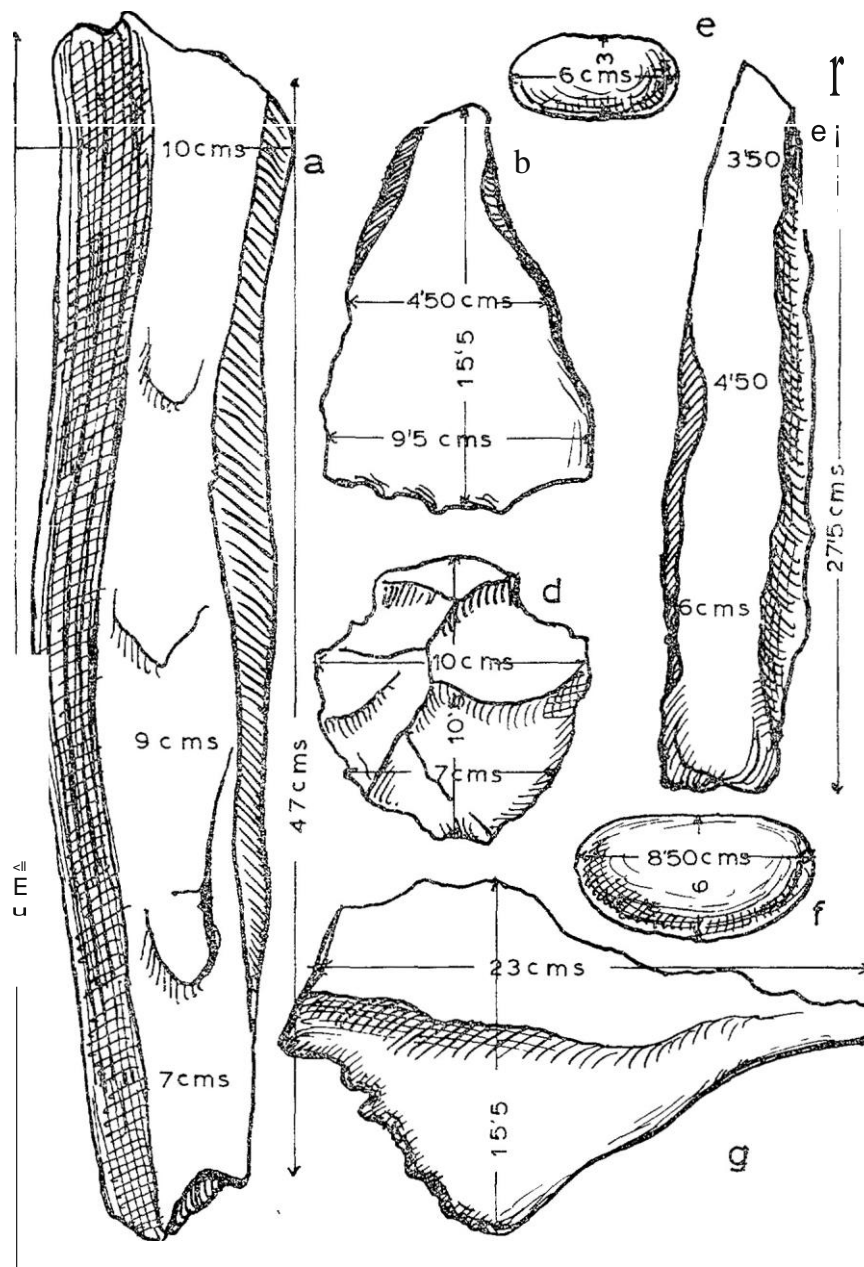


Planta del grupo de cuevas del Barranco del Puerto Agaete

MATERIAL LOCALIZADO.

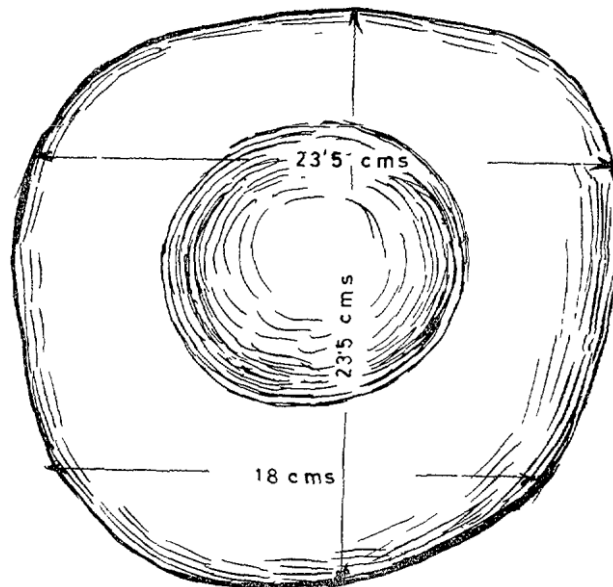
El material recogido en las mismas es modesto: fragmentos de cerámica neolítica, de acusada tosquedad, con vestigios de humo, trozos de "tea" de punta aguzada y carbonizada, que hicieron de luminarias (algunos de ellos aparecieron incrustados en las uniones de las rocas); dos bruñidores ovaloides, traídos de la playa, de 8,5





Material lítico localizado en las cuevas del Barranco del Puerto, en Agaete.
 a) pico , b) hacha , c) hendidor; d) núcleo , e) bruñidor , f) bruñidor , g) machete

centímetros y 6 centímetros de longitud mayor ; tabonas cortantes; 12 trozos de piedras basálticas, de 40 y 60 centímetros de longitud; un mazo de 53 centímetros de largo, material éste recogido en los farallones de la boca del propio "Barranco del Puerto" ; un hacha trianguliforme, de 15,5 centímetros de alto, un pico de 27,5 centímetros de largo, un núcleo irregular por las deslascaciones obtenidas, un machete pétreo de 23 centímetros de longitud (incompleto) y una piedra un tanto circular, de 23,5 centímetros de diámetro mayor, con cierto pulimento en el centro (véase grabado) , ¿ara? o ¿utensilio empleado en faenas domésticas de bruñido'?



¿Ara o pieza empleada en las faenas domésticas de bruñido de pieles y alfarería?

La cueva segunda presenta dimensiones de 6 por 2,50 y 3 metros. Tiene en su entrada un murete de 4,20 metros de largo por 2,50 de alto. El interior no presenta mayor novedad.

La tercera cueva es la que tiene en su interior dos cavernas en forma de bolsa, con altura de 1,60 metros. En la misma se recogieron fragmentos cerámicos, pequeños hachones o luminarias, un trozo de mortero en roca porosa, un trozo de basalto coloreado de almagre y lascas de basalto un tanto afiladas.